

Субъект Федерации *Курская область*  
Лесной район *лесостепной район европейской части РФ*  
Лесничество *Горшеченское* Участковое лесничество *Касторенское*

### ПРОЕКТ

искусственного лесовосстановления 1/12 2022 год

1. № квартала *24* № выдела *12*  
*участок № 1 – площадь 0,7 га; участок № 2 – площадь 0,7 га,*
2. Площадь участка *1,4 га*
3. Категория участка лесовосстановления *вырубка 2020 года*  
вырубка, гарь, иная (год, месяц)
4. Исходный породный состав участка лесовосстановления *10Дбн*
5. Количество пней *0,385 тыс. шт./га*
- 5.1. Средняя высота пней *12 см* 5.2. Средняя диаметр пней *36 см*
6. Захламленность *отсутствует*  
отсутствует, слабая, средняя, сильная
7. Завалуненность, % *отсутствует*  
слабая, средняя, сильная, иные препятствия
8. Категория доступности для техники: *а- доступны без расчистки и корчевки пней*  
а, б, в, г\*
9. Лесорастительные условия:
  - 9.1. Рельеф *ровный*
  - 9.2. Почва *свежая, маломощные черноземы на карбонатных глинах*  
тип, степень увлажнения, механический состав
  - 9.3. Поврежденность почвы участка (степень) *слабая*  
слабая, средняя, сильная
  - 9.4. Группа типов леса, тип лесорастительных условий:  
*Дбсв – дубняк байрачный, Е<sub>2</sub> – дубрава байрачная*
10. Характеристика сохраненного подроста главных пород:
  - 10.1. Количество подроста по категориям крупности тыс.шт./га *отсутствует*  
мелкий, средний, крупный
  - 10.2. Количество подроста в пересчете на крупный, тыс.шт./га *отсутствует*
  - 10.3. Жизнеспособность подроста *отсутствует*  
жизнеспособный, нежизнеспособный
  - 10.4. Категория густоты *отсутствует*  
редкий, средний, густой
  - 10.5. Средняя высота подроста, м *нет*
  - 10.6. Средний возраст подроста, лет *нет*
  - 10.7. Встречаемость подроста, *отсутствует*
  - 10.8. Распределение по площади *отсутствует*  
равномерное, неравномерно, групповое
11. Характеристика возобновления сопутствующих древесных пород, кустарника:  
порода *нет* количество, шт./га; *нет* средняя высота, м *нет*
12. Характеристика возобновления нежелательных пород:  
порода *нет*; количество, шт./га *нет*; средняя высота, м *нет*
13. Период лесовосстановления *апрель 2022 г. – сентябрь 2027 г.*  
начало, окончание (месяц, год)
14. Технология лесовосстановления:
  - 14.1. Расчистка и подготовка участка *нет*  
расстояния между центрами полос *нет* ширина полос *нет*  
полосная с корчевкой (без корчевки) пней, сплошная, понижение пней

\* а - доступно без расчистки и корчевки пней, б- узкополосная расчистка без корчевки пней, понижение пней: в- узкополосная расчистка с корчевкой пней диаметром до 24 см, г- широкополосная расчистка с корчевкой всех пней на полосах.

- 14.2. Подготовка почвы: **борозда**  
полоса, борозда, площадка, иное
- 14.2.1. Расстояние между центрами рядов посадочных (посевных мест) **3,0 м**
- 14.2.2. Общая протяженность рядов посадочных (посевных мест) **3,3 км/га**
- 14.2.3. Срок подготовки почвы: **сентябрь-октябрь 2021 г.**  
месяц, год
- 14.3. Метод создания: **посадка апрель 2022 г.**  
посадка/ посев (месяц, год)
15. Характеристика посадочного (посевного) материала  
**сеянцы с открытой корневой системой: сеянцы дуба черешчатого, возраст не менее 1-2 лет, высота не менее 15 см, диаметр корневой шейки не менее 4 мм; районированный посадочный материал**  
род, вид, сеянцы, саженцы, возраст (лет), размеры стволика (высота, диаметр корневой шейки)  
семена: селекционная категория семян, происхождение, класс качества семян
16. Предпосевная подготовка семян **нет**  
снегование, стратификация, обработка фунгицидами, иная
17. Норма высева кг/га **нет**
18. Размещение семян при посеве **нет**  
строчками, лунками, иное
19. Схема размещения посадочных расстояния между рядами **3,0 м**, в рядах **0,8 м**
20. Густота посадки, посева (количество посадочных, посевных мест) тыс./га; **4,2 на всю площадь 5,6 тыс. шт.,**
21. Видовой состав культивируемых пород, ед. **10Д**  
в т.ч. главная **Д**  
сопутствующая **нет**
22. Схема смешения пород **Д-Д-Д-Д-Д-Д-Д-Д-Д-Д**
23. Проектируемая норма дополнения, % **по результатам оценки приживаемости**, количество посадочных (посевных) мест, тыс.шт./га **по результатам оценки приживаемости**
24. Уход за лесными культурами: **агротехнический, лесоводственный;**
- 24.1.Количество агротехнических уходов **10** и по годам:  
**2022 год – 4 ухода; 2023 год – 3 ухода; 2024 год -2 ухода; 2025 год -1 уход**  
годы, количество
- Технология **оправка, уничтожение нежелательной травянистой и древесной растительности в рядах и междурядьях.**  
ручная оправка растений, рыхление почвы с уничтожением травянистой и древесной растительности в рядах и междурядьях, подкормка и полив культур
- 24.2. Количество лесоводственных уходов **по мере необходимости**  
годы, количество
- Технология **уничтожение и предупреждение появления травянистой и нежелательной древесной растительности**  
уничтожение или предупреждение появления травянистой и нежелательной древесной растительности
25. Борьба с вредителями, болезнями леса **не проектируется**  
перечень мероприятий, объем работы
26. Противопожарные мероприятия: **не планируются**  
перечень мероприятий, объем работы
27. Иные мероприятия **нет**
28. Проектируемые показатели оценки качества восстанавливаемых лесов:  
Приживаемость лесных культур, %:  
**1 год не менее 85 %; 3 год не менее 81% , иной год нет.**  
Параметры лесных культур в возрасте 5 лет (иной возраст) **нет**  
соотношение средних высот деревьев культивируемых пород и естественно возобновившихся нежелательных (сопутствующих) пород
29. Характеристика созданного молодняка при отнесении к землям, занятым лесными насаждениями:

29.1. Проектируемый возраст (год) отнесения к землям, занятым лесными посадками *не менее 7 лет, год 2028.*

29.2. Состав пород *10Д.*

29.3. Количество деревьев главных пород, не менее тыс. шт./га - *1,5 (см. Правила ЛВ прил.19)*


29.4. Средняя высота *не менее 1,1 м.*

29.4.1. Соотношение средних высот деревьев культивируемых пород и естественно возобновившихся пород *1:2*

**К Проекту прилагаются:**

1. Чертеж участка

Исполнитель: арендатор ИП Глава КФХ  
должность



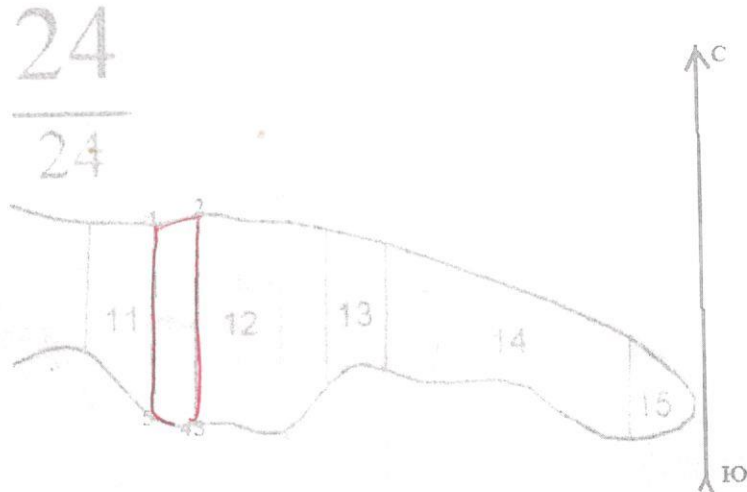
/Плеханов В.А./  
Ф.И.О

« 06 » сентября 2021 г.

## Чертеж лесного участка

под искусственное лесовосстановление 2022 года-  
квартал 24 выдел 12 участок № 1 площадь 0,7 га

Масштаб 1:10000



Экспликация объекта		
Порядковый номер характерной (поворотной) точки	Геодезические координаты	
	X	Y
1	51,711303	38,3787
2	51,711367	38,379276
3	51,709692	38,379183
4	51,709672	38,379005
5	51,709751	38,378638

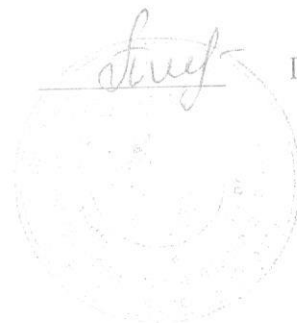
Условные обозначения:



граница участка

Исполнитель: арендатор ИП Глава КФХ

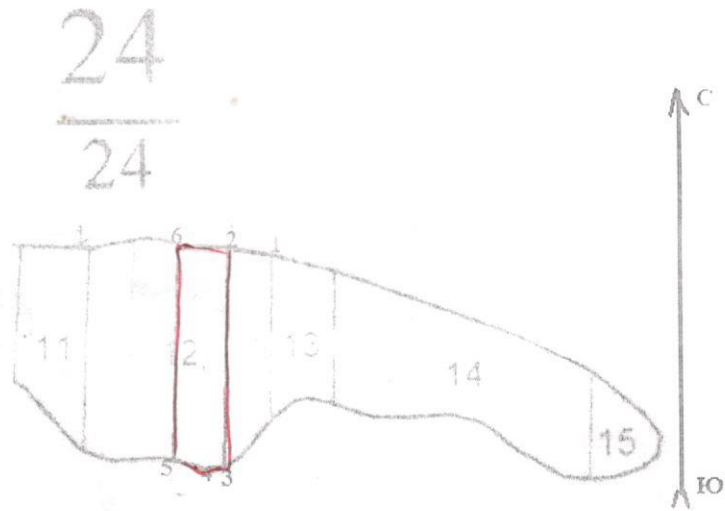
Плеханов В.А.



**Чертеж лесного участка**

под искусственное лесовосстановление 2022 года  
квартал 24 выдел 12 участок № 1 площадь 0,7 га

Масштаб 1:10000



Экспликация объекта		
Порядковый номер характерной (поворотной) точки	Геодезические координаты	
	X	Y
1	51,711195	38,380956
2	51,711318	38,380412
3	51,70962	38,380366
4	51,709618	38,380083
5	51,709708	38,379803
6	51,711332	38,379818

Условные обозначения:



граница участка

Исполнитель: арендатор ИП Глава КФХ



Щеханов В.А.