

Субъект Федерации **Курская область**  
Лесной район **лесостепной район европейской части РФ**  
Лесничество **Горшеченское** Участковое лесничество **Касторенское**

## ПРОЕКТ

искусственного лесовосстановления 1/13 2022 год

1. № квартала **27** № выдела **6**
2. Площадь участка **0,7 га**
3. Категория участка лесовосстановления **вырубка 2020 года**  
вырубка, гарь, иная (год, месяц)
4. Исходный породный состав участка лесовосстановления **4Днн4Кло2Б+Ос**
5. Количество пней **0,374 тыс. шт./га**
- 5.1. Средняя высота пней **12 см** 5.2. Средняя диаметр пней **36 см**
6. Захламленность **отсутствует**  
отсутствует, слабая, средняя, сильная
7. Завалуненность, % **отсутствует**  
слабая, средняя, сильная, иные препятствия
8. Категория доступности для техники: **а- доступны без расчистки и корчевки пней**  
а, б, в, г\*
9. Лесорастительные условия:
  - 9.1. Рельеф **слегка волнистый или ровный**
  - 9.2. Почва **свежая, темно-серые суглинистые и деградированные черноземы**  
тип, степень увлажнения, механический состав
  - 9.3. Поврежденность почвы участка (степень) **слабая**  
слабая, средняя, сильная
  - 9.4. Группа типов леса, тип лесорастительных условий:  
**Дсн – дубняк снытьевый, Д<sub>2</sub> – дубрава свежая**
10. Характеристика сохраненного подроста главных пород:
  - 10.1. Количество подроста по категориям крупности тыс.шт./га **отсутствует**  
мелкий, средний, крупный
  - 10.2. Количество подроста в пересчете на крупный, тыс.шт/га **отсутствует**
  - 10.3. Жизнеспособность подроста **отсутствует**  
жизнеспособный, нежизнеспособный
  - 10.4. Категория густоты **отсутствует**  
редкий, средний, густой
  - 10.5. Средняя высота подроста, м **нет**
  - 10.6. Средний возраст подроста, лет **нет**
  - 10.7. Встречаемость подроста, **отсутствует**
  - 10.8. Распределение по площади **отсутствует**  
равномерное, неравномерно, групповое
11. Характеристика возобновления сопутствующих древесных пород, кустарника:  
порода **нет** количество, шт./га: **нет** средняя высота, м **нет**
12. Характеристика возобновления нежелательных пород:  
порода **нет**; количество, шт./га **нет**; средняя высота, м **нет**
13. Период лесовосстановления **октябрь 2022 г. – сентябрь 2027 г.**  
начало, окончание (месяц, год)
14. Технология лесовосстановления:
  - 14.1. Расчистка и подготовка участка **нет**  
расстояния между центрами полос **нет** ширина полос **нет**  
полосная с корчевкой (без корчевки) пней, сплошная, понижение пней
  - 14.2. Подготовка почвы: **борозда**

\* а - доступно без расчистки и корчевки пней, б- узкополосная расчистка без корчевки пней, понижение пней; в- узкополосная расчистка с корчевкой пней диаметром до 24 см, г- широкополосная расчистка с корчевкой всех пней на полосах.

полоса, борозда, площадка, иное

14.2.1. Расстояние между центрами рядов посадочных (посевных мест) **3,0 м**

14.2.2. Общая протяженность рядов посадочных (посевных мест) **3,3 км/га**

14.2.3. Срок подготовки почвы: **сентябрь-октябрь 2021 г.**

месяц, год

14.3. Метод создания: **посадка октябрь 2022 г.**

посадка/ посев (месяц, год)

15. Характеристика посадочного (посевного) материала  
**сеянцы с закрытой корневой системой: сеянцы дуба черешчатого, возраст от 1 до 2-х лет, высота от 8 см, диаметр корневой шейки 2 мм; районированный посадочный материал**

род, вид, сеянцы, саженцы, возраст (лет), размеры стволика (высота, диаметр корневой шейки)  
семена: селекционная категория семян, происхождение, класс качества семян

16. Предпосевная подготовка семян **нет**

снегование, стратификация, обработка фунгицидами, иная

17. Норма высева кг/га **нет**

18. Размещение семян при посеве **нет**

строчками, лунками, иное

19. Схема размещения посадочных расстояния между рядами **3,0 м**, в рядах **1,5 м**

20. Густота посадки, посева (количество посадочных, посевных мест) тыс./га: **2,2 на всю площадь 1,5 тыс. шт.,**

21. Видовой состав культивируемых пород, ед. **10Д**

в т.ч. главная **Д**

сопутствующая **нет**

22. Схема смешения пород **Д-Д-Д-Д-Д-Д-Д-Д-Д-Д**

23. Проектируемая норма дополнения, % **по результатам оценки приживаемости**, количество посадочных (посевных) мест, тыс.шт./га **по результатам оценки приживаемости**

24. Уход за лесными культурами: **агротехнический, лесоводственный;**

24.1. Количество агротехнических уходов **10** и по годам:

**2022 год – 1 уход; 2023 год – 3 ухода; 2024 год -3 ухода; 2025 год -2 ухода, 2026 год -1 уход**

годы, количество

Технология **оправка, уничтожение нежелательной травянистой и древесной растительности в рядах и междурядьях.**

ручная оправка растений, рыхление почвы с уничтожением травянистой и древесной растительности в рядах и междурядьях, подкормка и полив культур

24.2. Количество лесоводственных уходов **по мере необходимости**

годы, количество

Технология **уничтожение и предупреждение появления травянистой и нежелательной древесной растительности**

уничтожение или предупреждение появления травянистой и нежелательной древесной растительности

25. Борьба с вредителями, болезнями леса **не проектируется**

перечень мероприятий, объем работы

26. Противопожарные мероприятия: **не планируются**

перечень мероприятий, объем работы

27. Иные мероприятия **нет**

28. Проектируемые показатели оценки качества восстанавливаемых лесов:

Приживаемость лесных культур, %:

**1 год не менее 85 %; 3 год не менее 81% , иной год нет.**

Параметры лесных культур в возрасте 5 лет (иной возраст) **нет**

соотношение средних высот деревьев культивируемых пород и естественно возобновившихся нежелательных (сопутствующих) пород

29. Характеристика созданного молодняка при отнесении к землям, занятым лесными насаждениями:

29.1. Проектируемый возраст (год) отнесения к землям, занятым лесными насаждениями *не менее 7 лет, год 2028.*

29.2. Состав пород *10Д.*

29.3. Количество деревьев главных пород, не менее тыс. шт./га - *1,5 (см. Правила ЛВ прил.19)*

29.4. Средняя высота *не менее 1,1 м.*

29.4.1. Соотношение средних высот деревьев культивируемых пород и естественно возобновившихся пород *1:2*

К Проекту прилагаются:

1. Чертеж участка

Исполнитель: арендатор ИП Глава КФХ  
должность

подпись

/Плеханов В.А./  
Ф.И.О

« 06 » сентября 2021 г.

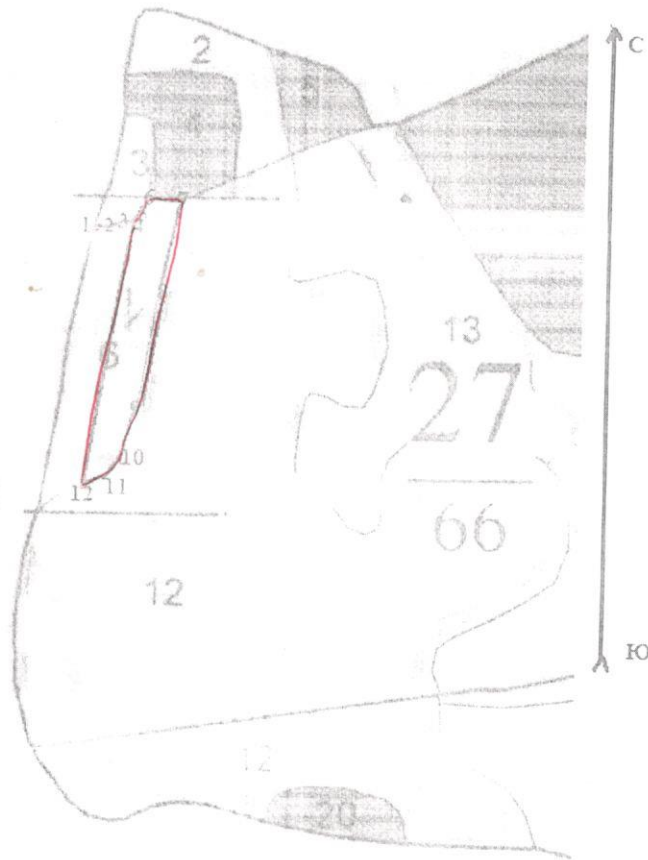


Чертеж лесного участка


под искусственное лесовосстановление 2022 года

квартал 27 выдел 6 площадь 0.7 га

Масштаб 1:10000




Экспликация объекта		
Порядковый номер характерной (поворотной) точки	Геодезические координаты	
	X	Y
1	51,720348	38,390522
2	51,720353	38,390681
3	51,720375	38,390881
4	51,720418	38,390974
5	51,720478	38,391062
6	51,720577	38,39113
7	51,720572	38,391564
8	51,719959	38,391336
9	51,719072	38,391109
10	51,718678	38,390903
11	51,718521	38,390711
12	51,718471	38,390478



Условные обозначения:

1 2 3 4 граница участка

Исполнитель: арендатор ИП Глава КФХ



Плеханов В.А.